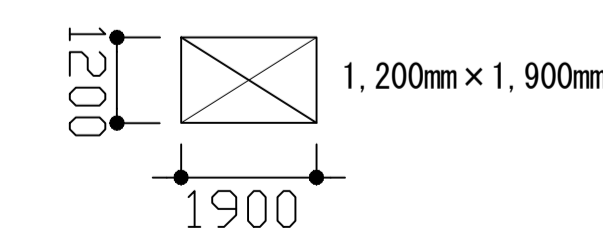
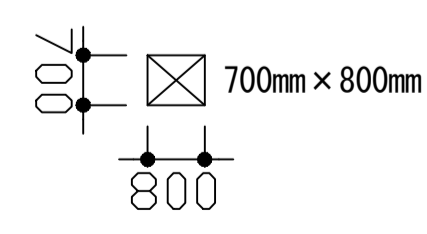
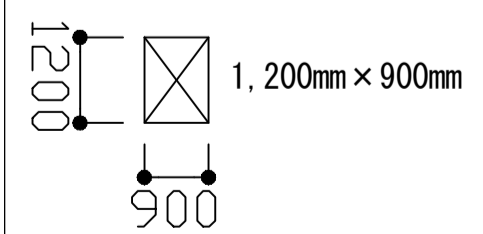
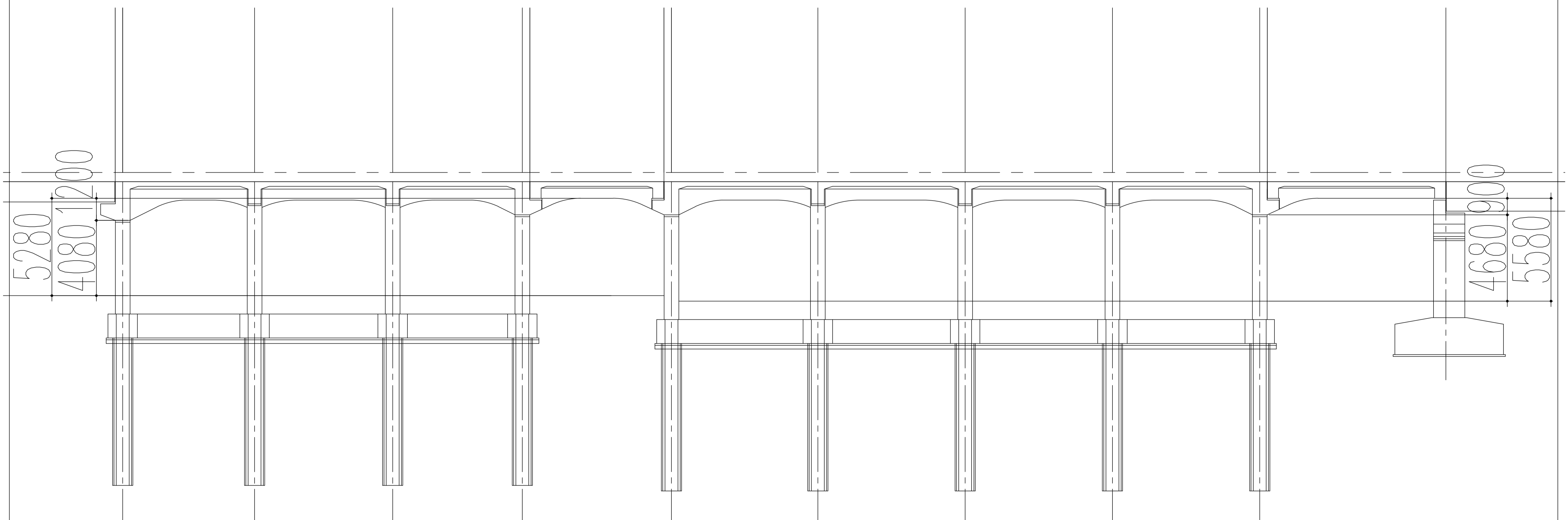


建築可能範囲



横浜市交通局		場所	都筑区中川中央一丁目10番地	設計	-	図面
資産活用課		図面名	平面図	年月	-	番号
				縮尺	-	



A - A'

横浜市交通局		場所	都筑区中川中央一丁目10番地	設計	-	図面	-
資産活用課		図面名	断面図	年月	-	縮尺	-
				番号	-		